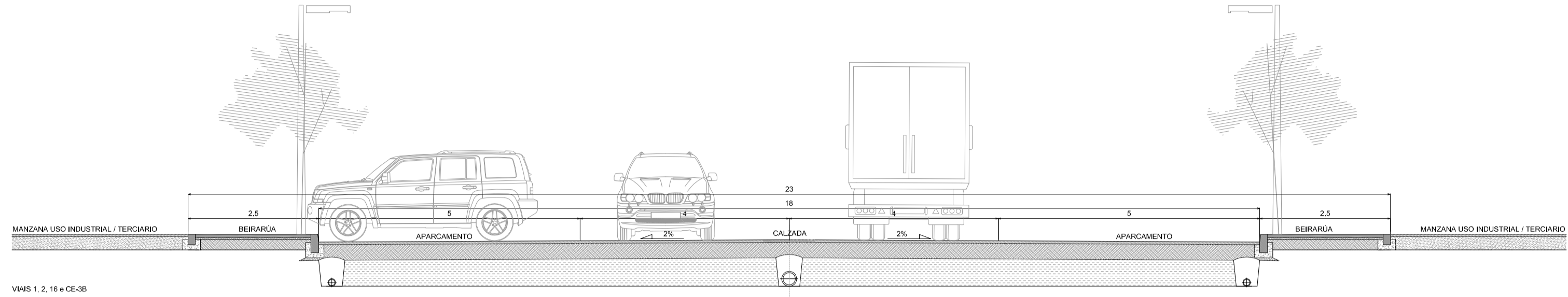
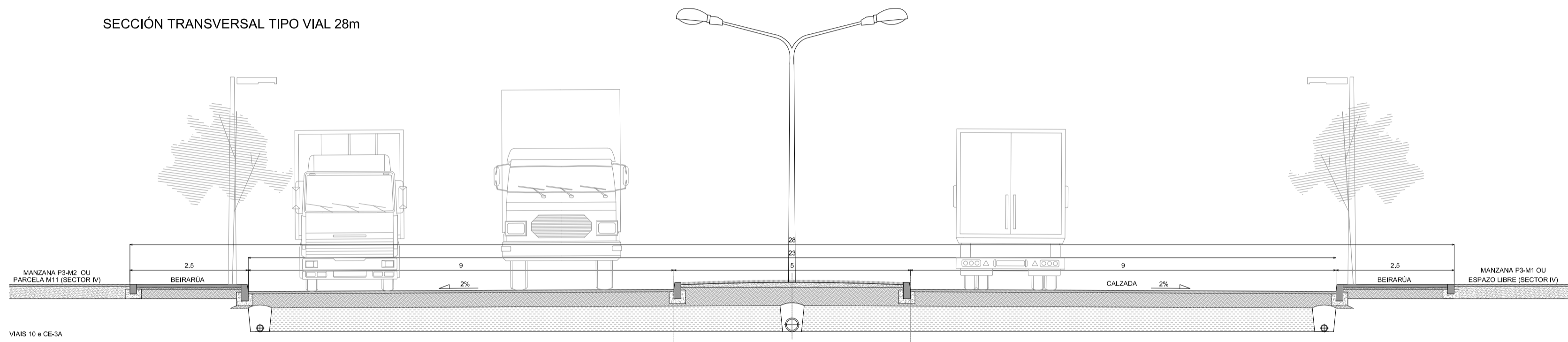


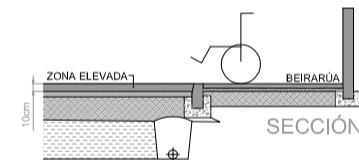
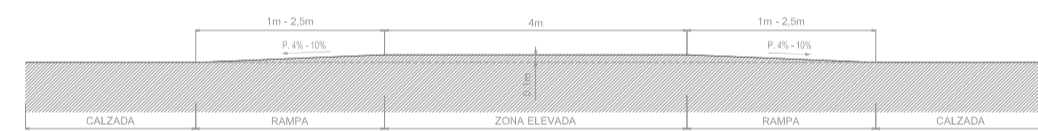
SECCIÓN TRANSVERSAL TIPO VIAL 23m



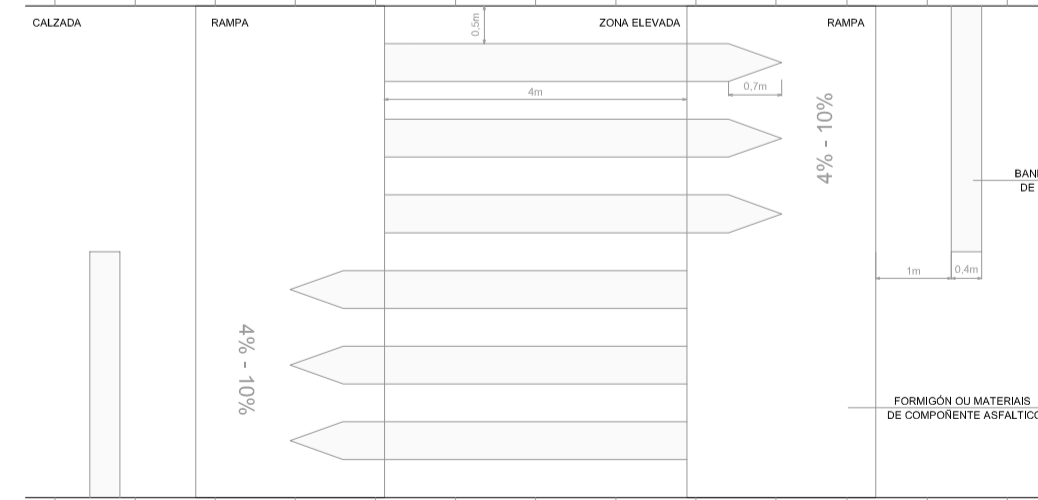

SECCIÓN TRANSVERSAL TIPO VIAL 28m



ACCESIBILIDADE. PASO PEONIL SOBREELEVADO (REDUCOR TRAPEZOIDAL)



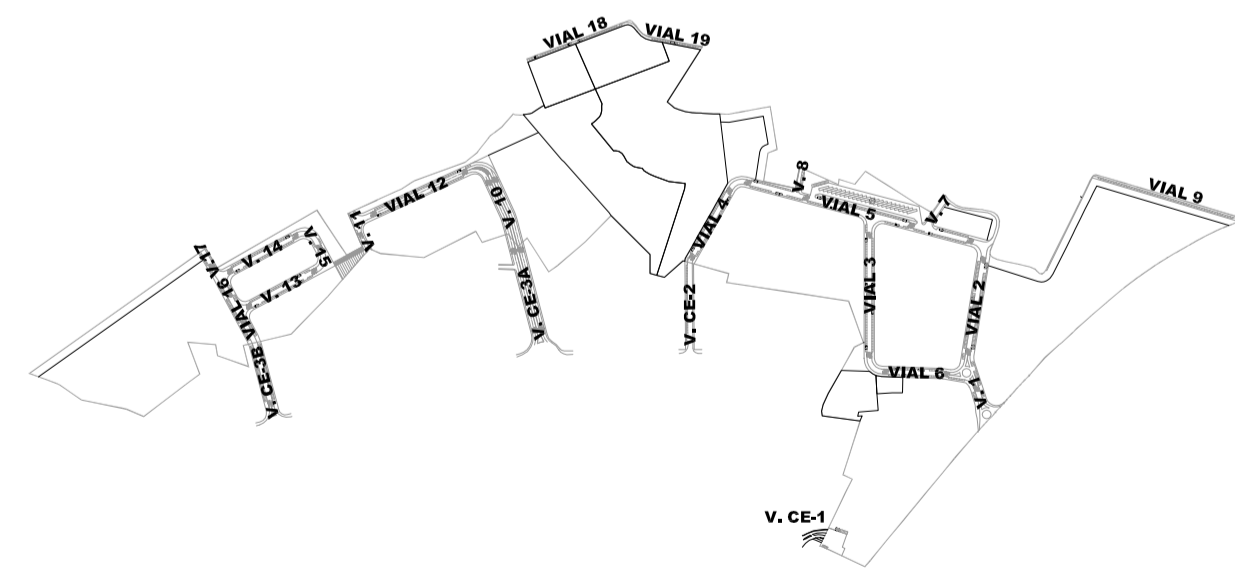
SECCIÓN LONXITUDINAL



ALTEZA ZONA ELEVADA: 10cm +/- 1cm  
 LONXITUDE ZONA ELEVADA: 4m +/- 0,20m (en casos excepcionais autorízase lonxitudes inferiores, hasta un mínimo de 2,5m)  
 LONXITUDE DAS RAMPAS: entre 1 y 2,5m (un metro para o caso de zona 30, un metro e cincuenta centímetros cando se señalle para 40km/h, e dous metros cincuenta centímetros para velocidade igual a 50 km/h)

PLANTA

NOTA: TODOS OS PASOS PEONIS SOBREELEVADOS TENDRÁN UNHA ALTEZA DE 10cm, UNA LONXITUDE DE RAMPA DE 2,5m E PENDENTE DO 4% E UNHA LONXITUDE DA ZONA ELEVADA DE 4m.



**DOCUMENTO PARA APROBACIÓN DEFINITIVA**

PROXECTO: PLAN DE SECTORIZACIÓN DO ÁMBITO I ESTABLECIDO NA MODIFICACIÓN PUNTUAL DO PXOM PARA MODIFICACIÓN DO SRAU DO ENTORNO DO POL. RÍO DO POZO

REFERENCIA: **7031/11**

DATA: XANEIRO 2013

ESCALA: 1/75

PROXECTO: PLAN DE SECTORIZACIÓN DO ÁMBITO I ESTABLECIDO NA MODIFICACIÓN PUNTUAL DO PXOM PARA MODIFICACIÓN DO SRAU DO ENTORNO DO POL. RÍO DO POZO

PROMOTOR: CONCELLO DE NARÓN

SITUACIÓN: POLÍGONO INDUSTRIAL RÍO DO POZO PARROQUIA DO CASTRO

PLANO: TRAZADO E CARACTERÍSTICAS DA REDE VIARIA SECCIÓN TRANSVERSAIS

ARQUITECTOS: MÓNICA MESEJO CONDE (COLEG. Nº-1479), IRÍA PÉREZ MIRANDA (COLEG. Nº-3194), IGNACIO LÁZARO QUINTELA (COLEG. Nº-3877)

DIRECTOR DO EQUIPO: ALFREDO GARROTE PAZOS (COLEG. Nº-1440)

0.3.4 b